

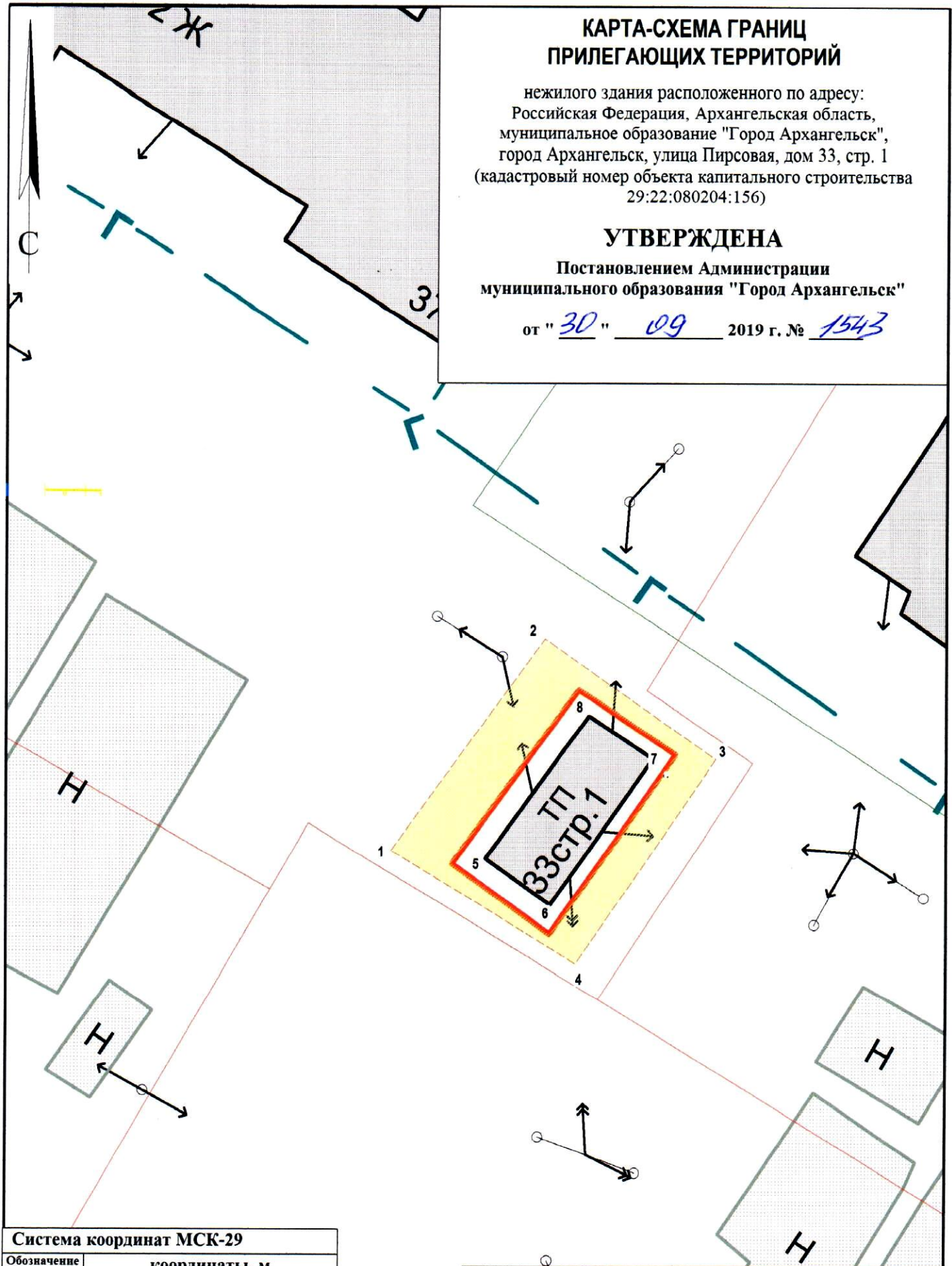
КАРТА-СХЕМА ГРАНИЦ ПРИЛЕГАЮЩИХ ТЕРРИТОРИЙ

нежилого здания расположенного по адресу:
Российская Федерация, Архангельская область,
муниципальное образование "Город Архангельск",
город Архангельск, улица Пирсовая, дом 33, стр. 1
(кадастровый номер объекта капитального строительства
29:22:080204:156)

УТВЕРЖДЕНА

Постановлением Администрации
муниципального образования "Город Архангельск"



от " 30 " 09 2019 г. № 1543



Система координат МСК-29

Обозначение характерных точек границ	координаты, м	
	X	Y
1	648896.78	2519843.58
2	648907.46	2519850.73
3	648901.85	2519859.36
4	648891.48	2519852.87
5	648896.23	2519846.59
6	648892.88	2519851.51
7	648902.00	2519857.38
8	648905.04	2519852.49

УСЛОВНЫЕ ОБОЗНАЧЕНИЯ:

-  изображение границ земельного участка по ул. Пирсовая, дом 33, стр. 1
-  изображение границ прилегающих территорий

Масштаб 1 : 250